



**SPORTO PASKIRTIES INŽINERINIŲ STATINIŲ
RUMŠOS G. 36, RUMŠIŠKIŲ MSTL., KAIŠIADORIŲ R. SAV.,
STATYBOS PROJEKTINIAI PASIŪLYMAI**

Statytojas (užsakovas): Kaišiadorių rajono savivaldybė

Statinio adresas: Rumšos g. 36, Rumšiškių mstl., Kaišiadorių r. sav.

Statinio naudojimo paskirtis: Sporto paskirties inžineriniai statiniai

Statinio kategorija: Nesudėtingasis

Statybos rūšis: Statybos projektas

Projekto numeris: 20211112

Direktorė	Vinga Juškauskaitė	A 1538	
		Atestato Nr.	Parašas
Projekto vadovė, architektė	Vinga Juškauskaitė	A 1538	
		Atestato Nr.	Parašas

**METAİ
2021**

PROJEKTINIŲ PASIŪLYMŲ DOKUMENTŲ SUDĖTIES ŽINIARAŠTIS

Žymenys	Pavadinimas	Puslapių skaičius	Laida	Papildomi duomenys
Dokumentai:				
20211112-PP-BD.DSŽ	Dokumentų sudėties žiniaraštis	1	0	
20211112-PP-BAR	Aiškinamasis raštas	5	0	
Grafinė dalis:				
20211112-PP-BD.B-01	Sklypo planas M 1:500 A3	1	0	
20211112-PP-BD.B-02	Inžinerinių tinklų suvestinis planas M 1:500 A3	1	0	
20211112-PP-BD.B-03	Įrenginiai A3	1	0	

0	2022-02	INFORMUOTI VISUOMENĘ APIE VISUOMENEI SVARBAUS STATINIO NUMATOMĄ PROJEKTAVIMĄ		
<u>LAIDA</u>	<u>DATA</u>	<u>LAIKOS STATUSAS IR IŠLEIDIMO PRIEŽASTIS (JEI TAIKOMA)</u>		
<u>KVAL. DOK. NR.</u>	 MB "ARCHVEDA" Tel. +370 6 944 5904 El. paštas v.juskauskaite@gmail.com		<u>STATINIO PROJEKTO PAVADINIMAS</u>	
			SPORTO PASKIRTIES INŽINERINIŲ STATINIŲ RUMŠOS G. 36, RUMŠIŠKIŲ MSTL., KAIŠIADORIŲ R. SAV., STATYBOS PROJEKTINIAI PASIŪLYMAI	
	<u>PARĖIGOS</u>	<u>VARDAS PAVARDĖ</u>	<u>PARAŠAS</u>	<u>LAIDA</u>
A1538	PV	VINGA JUŠKAUSKAITĖ		0
<u>KALBA</u>	<u>STATYTOJAS</u>		<u>DOKUMENTO ŽYMUO</u>	<u>LAPAS</u>
LT	KAIŠIADORIŲ RAJONO SAVIVALDYBĖS ADMINISTRACIJA		20211112-PP-BD.DSŽ	2
				1

BENDROJI DALIS. AIŠKINAMASIS RAŠTAS

1. PROJEKTINIŲ PASIŪLYMŲ RENGIMO DOKUMENTAI

1. Projektinių pasiūlymų užduotis
2. Žemės nuosavybės dokumentai
3. Sklypo planas
4. 2021-12 topografinė nuotrauka, unikalus nr. TIIS1-20211213-052393 (UAB "Geosoma")
5. 2022-01 Inžinerinių geologinių geotechninių tyrimų (PGG) ataskaita (UAB "Geoaplinka")
6. 2021-12-11 UAB "Kaišiadorių vandenys" techninės sąlygos prisijungti prie lietaus nuotekų tinklų Nr. 2021/12/22(1)
7. 2022-01-07 AB "Telia Lietuva" projektavimo sąlygos Nr. 2-I-0012/22
8. Rumšiškių bendrasis planas

2. BENDRIEJI DUOMENYS

Statinio statybos vieta - Rumšos g. 36, Rumšiškių mstl., Kaišiadorių r. sav. (žemės sklypo registro Nr. 44/1055978, unikalus daikto Nr. 4400-1515-2874, kadastro Nr. 4950/0008:472 Rumšiškių k.v.; pagal valstybinės žemės panaudos sutartį 2008-05-10 Nr. M8-50 sklypą valdo Kaišiadorių rajono savivaldybė)

Statybos rūšis - nauja statyba

Pagrindinė statinio naudojimo paskirtis - sporto paskirties inžineriniai statiniai (STR 1.01.03:2017 11p.)

Statinio kategorija - nesudėtingasis statinys (II grupė)

Statytojas - Kaišiadorių rajono savivaldybės administracija

3. STATYBOS SKLYPO APIBŪDINIMAS

Pagrindinė tikslinė sklypo naudojimo paskirtis - visuomeninės paskirties teritorijos

Žemės sklypo plotas - 1,5610 ha

Sklype nustatyti servitutai - kelio servitutas (tarnaujantis)

Statybos sklypui nustatytos specialiosios žemės ir miško naudojimo sąlygos:

- elektros tinklų apsaugos zonos;
- skirstomųjų dujotiekių apsaugos zonos;
- vandens tiekimo ir nuotekų, paviršinių nuotekų tvarkymo infrastruktūros apsaugos zonos;
- viešųjų ryšių tinklų elektroninių ryšių infrastruktūros apsaugos zonos.

Žemės reljefas. Sklypo reljefo pokyčiai statybos teritorijoje nėra žymūs, žemės lygio altitudės keičiasi nuo 76,80 iki 75,98.

Ryšys su gretimu užstatymu. Sklypas randasi Rumšiškių miestelio centrinėje dalyje. Šiaurės rytų pusėje žemės sklypas ribojasi su privačiais sklypais, šiaurės rytų pusėje - su Rumšiškių Pirminės Sveikatos Priežiūros Centru. Gretimas užstatymas - sodybinio tipo gyvenamieji ir visuomeniniai statiniai, užstatymo aukštingumas - vieno, dviejų aukštų pastatai su plokščiais ir šlaitiniais stogais.

Susisiekimo komunikacijos. Į sklypą patenkama privažiavimais iš S. Neries ir Rumšos gatvių.

Sklype esantys statiniai ir inžineriniai įrenginiai. Sklypo teritorija aptverta ažūrine tvora iš šiaurės rytų ir šiaurės vakarų pusės. Sklype randasi mokyklos ir mokyklos dirbtuvių pastatai bei inžineriniai statiniai - takai, kiemo aikštelė. Sklype esantys inžineriniai tinklai: 4kv ir 10kv elektros kabelių požeminės linijos, skirstomojo dujotiekio (5 bar) tinklai, elektroninių ryšių tinklų požeminės linijos, vandentiekio ir buitinių nuotekų tinklai bei neveikiantys šilumos perdavimo tinklai.

INDEKSAS	LAPAS	LAPŲ	LAIKAS
20211112-PP-BAR	1	5	0



1 pav. Sklypo ORTOFOTO, remiantis REGIA duomenimis.

Vandens telkiniai. Sklype ir šalia sklypo vandens telkinių nėra, artimiausias paviršinio vandens telkinys, Kauno marios, randasi 925 m atstumu nuo sklypo.

Želdiniai. Sklype yra vertingų suaugusių spygliuočių ir lapuočių medžių.

Geologinės ir hidrogeologinės sąlygos. Sklype (tyrimų plote) slūgso mažo plastiškumo šalčiui jautrūs gruntai (smėlingi moliai), kurie turi blogas filtracijos savybes. Hidrogeologinės sąlygos – paprastos, požeminis vanduo 3,0 m gylyje nepasiekta.

Teritorijų planavimo dokumentai. Sklypo teritorija nepatenka į saugomų teritorijų ribas. Sklypas nepatenka į specialiosios apsaugos teritoriją Natura 2000. Sklypui nėra parengtas detalusis planas.

Kultūros paveldo vertybės. Sklypo teritorija į nekilnojamųjų kultūros vertybių teritorijas ir jų apsaugos zonas nepatenka.

INDEKSAS	LAPAS	LAPŲ	LAIKAS
20211112-PP-BAR	2	5	0



2 pav. Planuojamos teritorijos fotofiksacija iš pietinės pusės



3 pav. Planuojamos teritorijos fotofiksacija iš privažiavimo (Rumšos g.) pusės

<u>INDEKSAS</u>	<u>LAPAS</u>	<u>LAPU</u>	<u>LAID</u>
20211112-PP-BAR	3	5	0

4. PROJEKTUOJAMI STATINIAI IR INŽINERINIAI TINKLAI

Statybos sklype projektuojami sporto paskirties inžineriniai statiniai ir juos aptarnaujantys inžineriniai tinklai ir įrenginiai. Statinių paskirtis nustatyta vadovaujantis STR 1.01.03:2017 „Statinių klasifikavimas“ IV skyriaus nuostatomis, statinių kategorijos nustatytos vadovaujantis STR 1.01.03:2017 „Statinių klasifikavimas“ 3 lentele.

4.1. PROJEKTUOJAMŲ STATINIŲ SĄRAŠAS

Nr.	Statinys	Grupė	Statinio kategorija	Pastabos
1.	Futbolo aikštė	kiti inžineriniai statiniai (11 p.)	II grupė, nesudėtingasis statinys (3 lentelė 4.1 p.)	plotas – 880 m ²
2.	Bėgimo takeliai	kiti inžineriniai statiniai (11 p.)	II grupė, nesudėtingasis statinys (3 lentelė 4.1 p.)	plotas – 218 m ²
3.	Bėgimo takeliai (100m)	kiti inžineriniai statiniai (11 p.)	II grupė, nesudėtingasis statinys (3 lentelė 4.1 p.)	plotas – 550 m ²
4.	Šuoliaduobė	kiti inžineriniai statiniai (11 p.)	I grupė, nesudėtingasis statinys (3 lentelė 4.1 p.)	plotas – 21 m ²
5.	Kamuolio stūmimo sektorius	kiti inžineriniai statiniai (11 p.)	I grupė, nesudėtingasis statinys (3 lentelė 4.1 p.)	plotas – 4.7 m ²
6.	Lauko treniruoklių aikštelė	kiti inžineriniai statiniai (11 p.)	I grupė, nesudėtingasis statinys (3 lentelė 4.1 p.)	plotas – 152 m ²
7.	Užribio zona	kiti inžineriniai statiniai (11 p.)	I grupė, nesudėtingasis statinys (3 lentelė 4.1 p.)	plotas – 98 m ²
8.	Kamuolių gaudyklė	kiti inžineriniai statiniai (11 p.)	II grupė, nesudėtingasis statinys (3 lentelė 3.1 p.)	aukštis - 4 m
9.	Lietaus nuotekų tinklai	inžineriniai tinklai (9.5 p.)	II grupė, nesudėtingasis statinys (3 lentelė p.2.2)	d200; d160;d110
10.	Drenažo tinklai	inžineriniai tinklai (9.5 p.)	II grupė, nesudėtingasis statinys (3 lentelė p.2.2)	d160;d137;d125;d106
11.	Elektros tinklai	inžineriniai tinklai (p. 9.6 p.)		Ilgis - 1874 m; 3x1,5; 4x16
12.	Ryšių tinklai	inžineriniai tinklai (9.7 p.)		Ilgis - 130 m

4.2. PROJEKTINIAI SPRENDINIAI

Projektinių pasiūlymų sprendiniai atitinka užsakovo techninę užduotį ir pagrindinius teritorijų planavimo ir normatyvinių dokumentų reikalavimus. Projektiniai pasiūlymai tenkina žmonių su negalia reikalavimus ir universalaus dizaino principus. Statinio statyba ir naudojimas nepažeis ir nepablogins trečiųjų asmenų interesų.

Sklypo plano sprendiniai. Sporto aikštynas projektuojamas sklypo šiauriniame kampe 1,8 m ir 3 m atstumu nuo sklypo ribų. Vadovaujantis projektavimo užduotimi numatyti keturi 100 m ilgio bėgimo takai ir du bėgimo takai ilgesnėms distancijoms. Bėgimo takams numatoma sertifikuota ir EN 14877 reikalavimus atitinkanti guminių granulių danga, kuri įrengiama ant naujų pagrindų su nuolydžiu nukreiptu į vidinę pusę.

INDEKSAS	LAPAS	LAPŲ	LAIDŲ
20211112-PP-BAR	4	5	0

Bėgimo takų viduryje planuojama 20x38m dydžio futbolo aikštė su vieno metro užribio zona. Futbolo aikštei ir jos užribio zonai numatoma dirbtinės žolės danga, įrengiama ant naujų pagrindų su nuolydžiu į visas kraštines. Futbolo aikštėje numatomi stacionarūs 3x1x2(h)m dydžio futbolo vartai, už jų - 4 m aukščio apsauginis tinklas - kamuolių gaudyklės. Kamuolių gaudyklės projektuojamos iš žalios spalvos polietileno tinklo ir cinkuotų metalinių atramų, padengtų žalios spalvos milteliniais dažais.

Sporto aikštyno šiaurinėje zonoje planuojamas rutulio stūmimo sektorius, kurį sudaro stūmimo skritulys, nuopjova ir įrankio kritimo zona. Stūmimo skritulio diametras - 213,5 cm, danga - impregnuotas betonas. Aikštyno pietvakarinėje zonoje numatoma 3x7m dydžio šuoliaduobė su 40 m ilgio įsibėgėjimo taku.

Šiaurinėje aikštyno užribio zonoje projektuojamas krepšinio stovas, pietinėje - lauko treniruoklių aikštelė. Aikštelėje numatyti treniruokliai ir gimnastikos įrenginiai yra skirti sportuoti skirtingoms vaikų amžiaus grupėms, taip pat numatytas treniruoklis skirtas asmenims su judėjimo negalia. Treniruoklių aikštelės dangos storis numatomas pagal Lietuvos standartų LST EN 1176:2008 ir LST EN 1177:2008 reikalavimus.

Futbolo aikštės užribio zonoje numatomi suolai.

Bėgimo takelių žymėjimus numatoma įrengti baltos spalvos markiravimo dažais, futbolo aikštės dirbtinės žolės žymėjimus iš 5cm pločio baltos spalvos dirbtinės žolės juostų. Sporto aikštyno žymėjimai numatyti vadovaujantis Kūno kultūros ir sporto departamento prie Lietuvos Respublikos vyriausybės leidinyje LSIC "Sporto statiniai. Techniniai duomenys" pateiktais techniniais duomenimis.

Projektuojamoje teritorijoje medžių ir krūmų, kurie trukdytų statybos darbams, nėra, todėl jų kirtimas nenumatomas.

Ardymo, tinklų perkėlimo darbai. Prieš pradėdant statybos darbus numatoma demontuoti esamus futbolo vartus. Pagal AB "Telia Lietuva" projektavimo sąlygas numatomas ryšių šulinio Nr. 165 išmontavimas.

Vandens surinkimas. Pagal techninę užduotį ir atsižvelgiant į sklypo hidrologines sąlygas lietaus vandens surinkimui po futbolo aikštę projektuojami drenažo tinklai. Vidinėje bėgimo takelių pusėje numatomi lietaus surinkimo latakai.

Didžiausias projektuojamų lietaus nuotekų tinklų diametras - 200mm. Projektuojamus lietaus nuotekų tinklus numatoma prijungti prie miesto lietaus nuotekų šulinio esančio S. Neries gatvėje pagal UAB "Kaišiadorių vandenys" išduotas technines sąlygas.

Lietaus nuotekų trasa suprojektuota taip, kad nepakenktų šalia esamiems statiniams, o jų apsaugos zonos nepatektų į kaimyninius sklypus. Šalia esamo mokyklos dirbtuvių pastato ir po S. Neries gatve numatomas vamzdžio įrengimas apsauginiame gaubte betranšėju (kryptinio gręžimo) būdu tam, kad nepakenktų pastato pamatų konstrukcijoms ir nebūtų ardoma kelio danga.

Apšvietimas. Dėl naudotojų saugumo ir apsaugai nuo vandalizmo numatomas sporto aikštyno apšvietimas LED šviestuvais ant 6 m aukščio cinkuotų metalinių atramų padengtų pilkos spalvos milteliniais dažais. Apšvietimą numatoma prijungti prie esamų mokyklos pastato elektros tinklų.

Vaizdo stebėjimas. Apsaugai nuo vandalizmo sporto aikštyno teritorijoje numatomos vaizdo stebėjimo kameros. Kamelių vieta parinkta taip, kad apimtų kuo didesnę aikštyno teritoriją ir nepažeistų kaimyninių sklypų privatumo. Vaizdo įrašymo ir vaizdo stebėjimo įranga numatoma esamoje mokyklos patalpoje.

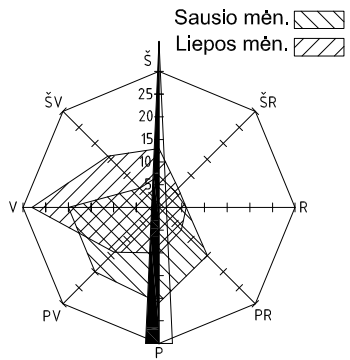
Statinių prieinamumas. Projektuojamame sporto aikštyne ir jo prieigose aukščių lygio perkritimai nenumatomi. Treniruoklių aikštelėje numatytas treniruoklis skirtas žmonėms su negalia.

INDEKSAS	LAPAS	LAPŲ	LAIKAS
20211112-PP-BAR	5	5	0

SITUACIJOS SCHEMA



VEJŲ ROŽĖ- KAUNO RAJ.
Sausio ir liepos mėn. vėjo krypčių pasikartojamumas (%) 1961-1990 m



SKLYPO PLANAS

Žemės sklypo kadastrinis numeris: 4950/0008:472 Rumšiškių k.v.

BENDRIEJI SKLYPO RODIKLIAI

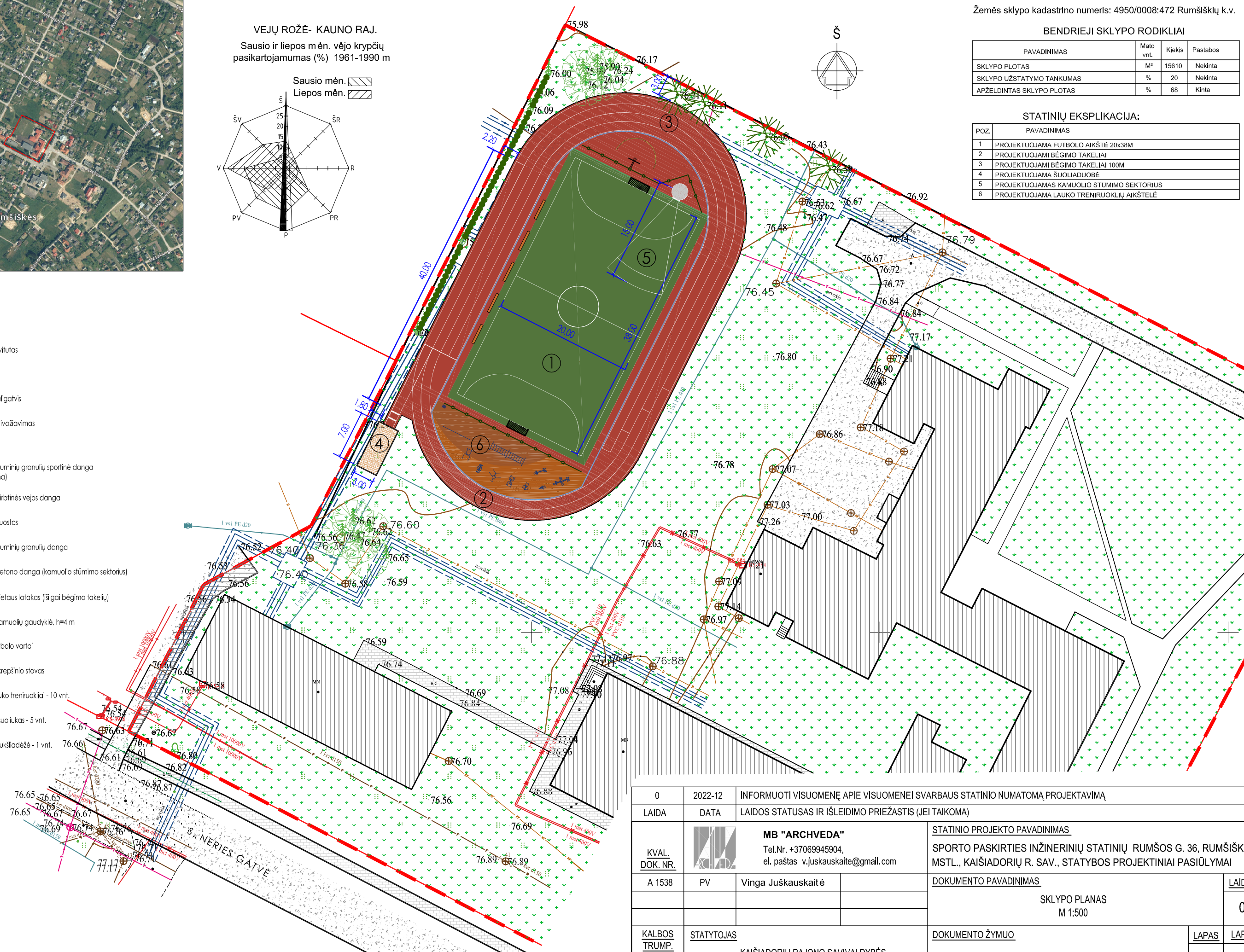
PAVADINIMAS	Mato vnt.	Kiekis	Pastabos
SKLYPO PLOTAS	M ²	15610	Nekinta
SKLYPO UŽSTATYMO TANKUMAS	%	20	Nekinta
APŽELDINTAS SKLYPO PLOTAS	%	68	Kinta

STATINIŲ EKSPLIKACIJA:

POZ.	PAVADINIMAS
1	PROJEKTUOJAMA FUTBOLŲ AIKŠTĖ 20x38M
2	PROJEKTUOJAMI BĖGIMO TAKELIAI
3	PROJEKTUOJAMI BĖGIMO TAKELIAI 100M
4	PROJEKTUOJAMA ŠUOLIADUOBĖ
5	PROJEKTUOJAMAS KAMUOLIO STŪMIMO SEKTORIUS
6	PROJEKTUOJAMA LAUKO TRENIRUOKLIŲ AIKŠTELĖ

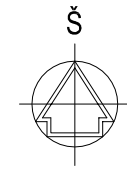
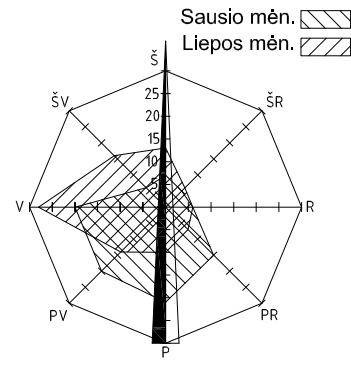
SUTARTINIAI ŽYMĖJIMAI

- Sklypo riba
- Esamas kelio servitutas
- Esami pastatai
- Esamas takas, šaligatvis
- Esamas kelias, privažiavimas
- Esama veja
- Projektuojama guminių granulių sportinė danga (spalva - raudona)
- Projektuojama dirbtinės vejos danga
- Sporto aikštyno juostos
- Projektuojama guminių granulių danga
- Projektuojama betono danga (kamuolio stūmimo sektorius)
- Projektuojamas lietaus latakas (išilgai bėgimo takelių)
- Projektuojama kamuolių gaudyklė, h=4 m
- Projektuojami futbolo vartai
- Projektuojamas krepšinio stovas
- Projektuojami lauko treniruokliai - 10 vnt.
- Projektuojamas suoliukas - 5 vnt.
- Projektuojama šiukščiadėžė - 1 vnt.
- Esami želdiniai



0	2022-12	INFORMUOTI VISUOMENĘ APIE VISUOMENEI SVARBAUS STATINIO NUMATOMĄ PROJEKTAVIMĄ		
LAIDA	DATA	LAIDOS STATUSAS IR IŠLEIDIMO PRIEŽASTIS (JEI TAIKOMA)		
KVAL. DOK. NR.	A 1538	PV	MB "ARCHVEDA" Tel.Nr. +37069945904, el. paštas v.juskaukaite@gmail.com	STATINIO PROJEKTO PAVADINIMAS SPORTO PASKIRTIES INŽINERINIŲ STATINIŲ RUMŠOS G. 36, RUMŠIŠKIŲ, MSTL., KAIŠIADORIŲ R. SAV., STATYBOS PROJEKTINIAI PASIŪLYMAI
				DOKUMENTO PAVADINIMAS SKLYPO PLANAS M 1:500
KALBOS TRUMP.	STATYTOJAS		DOKUMENTO ŽYMUO	LAPAS LAPŲ
LT	KAIŠIADORIŲ RAJONO SAVIVALDYBĖS ADMINISTRACIJA		20211112-PP-BD.B-01	1 1

VEJŲ ROŽĖ- KAUNAS
Sausio ir liepos mėn. vėjo krypčių pasikartojamumas (%) 1961-1990 m



STATINIŲ EKSPLIKACIJA:

POZ.	PAVADINIMAS
1	PROJEKTUOJAMA FUTBOLŲ AIKŠTĖ 20x38M
2	PROJEKTUOJAMI BĖGIMO TAKELIAI
3	PROJEKTUOJAMI BĖGIMO TAKELIAI 100M
4	PROJEKTUOJAMA ŠUOLIADUOBĖ
5	PROJEKTUOJAMAS KAMUOLIO STŪMIMO SEKTORIUS
6	PROJEKTUOJAMA LAUKO TRENIUOKLIŲ AIKŠTELĖ

SUTARTINIAI ŽYMĖJIMAI

- Sklypo riba
- Esamas kelio servitutas
- Esami pastatai
- Projektuojamas lietaus latakas (aplink bėgimo takus)
- Projektuojama kamuolių gaudyklė, h=4 m
- Projektuojami futbolo vartai
- Projektuojamas krepšinio stovas
- Projektuojami lauko treniuokliai
- Projektuojami suoliukai
- Esami želdiniai

L1	Projektuojamas lietaus nuotekų tinklas
L D1	Projektuojamas drenazo tinklas
E2	Projektuojamas 0.23 kV el. kabelis
	Projektuojamas šviestuvai
RO	Projektuojama PE d50 vamzdis
	Sklypo riba
	Stocianari vaizdo stebėjimo kamera

0	2022-12	IŠREIKŠTI NUMATOMO PROJEKTUOTI VISUOMENEI SVARBAUS STATINIO PAGRINDINIŲ SPRENDINIŲ IDĖJĄ	
LAIDA	DATA	LAIDOS STATUSAS IR IŠLEIDIMO PRIEŽASTIS (JEI TAIKOMA)	
	MB "ARCHVEDA"	STATINIO PROJEKTO PAVADINIMAS	
KVAL. DOK. NR.	Tel.Nr. +37069945904, el. paštas v.juskauskait@gmail.com	SPORTO PASKIRTIES INŽINERINIŲ STATINIŲ RUMŠOS G. 36, RUMŠIŠKIŲ MSTL., KAIŠIADORIŲ R. SAV., STATYBOS PROJEKTINIAI PASIŪLYMAI	
A 1538	PV	Vinga Juškauskaitė	DOKUMENTO PAVADINIMAS
			SUVESTINIS INŽINERINIŲ TINKLŲ PLANAS
			M 1:500
KALBOS TRUMP.	STATYTOJAS	DOKUMENTO ŽYMUO	LAPAS LAPŲ
LT	KAIŠIADORIŲ RAJONO SAVIVALDYBĖS ADMINISTRACIJA	20211112-PP-BD.B-02	1 1

Montuojama dėkle: PE d355 L=5,0 m;

Montuojama dėkle: PE d355 L=15,0 m;

L=22,7m; d200

X=6081234.53
Y=513994.47

X=6081221.39
Y=513988.09

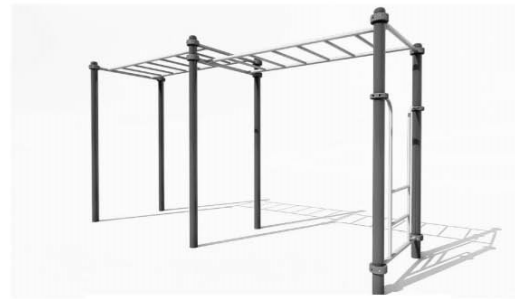
Š. NERIES GATVĖ




Treniruoklis apatinei kūno daliai (keturi treniruokliai viename)
Skirtas vaikams nuo 1,4 m ūgio



Treniruoklis apatinei kūno daliai (du treniruokliai viename)
Skirtas vaikams nuo 1,4 m ūgio



Gimnastikos įranga - dviejų lygių horizontalios kopėtėlės
5,2x1,3x2,8 (h) m



Gimnastikos įranga - skersiniai
4,2x0,08x2,3 (h) m



Treniruoklis visam kūnui
Skirtas vaikams nuo 1,4 m ūgio



Treniruoklis pilvo preso, kojų ir rankų raumenims
Skirtas žmonėms su negalia



Stacionarus krepšinio stovas (įbetonuojamas)
Rėmas plieninis, pilkos spalvos, H=3 m



Stacionarus futbolo vartai (įbetonuojami) 3x2m
Rėmas plieninis, baltos arba aliuminio spalvos



Treniruoklis visam kūnui



Treniruoklis pilvo preso, kojų ir rankų raumenims
(trys treniruokliai viename)



Plieninė šiukšliadėžė U100 40x30x80(h) cm



Medinis suoliukas su metalinėmis atramomis Quadro mini (tropinis kietmedis)
300x40x44 (h) cm



Treniruoklis pečių ir kojų raumenims



Treniruoklis nugaros, krūtinės ir rankų raumenims
(du treniruokliai viename)

Pastaba: treniruoklių ir gimnastikos įrangos spalvos žalia, mėlyna, ruda, pilka (parenkamos iš gamintojo katalogo projekto vykdymo priežiūros metu).

0	2022-12	INFORMUOTI VISUOMENĘ APIE VISUOMENEI SVARBAUS STATINIO NUMATOMĄ PROJEKTAVIMĄ	
LAIDA	DATA	LAIDOS STATUSAS IR IŠLEIDIMO PRIEŽASTIS (JEI TAIKOMA)	
KVAL. DOK. NR.		MB "ARCHVEDA" Tel.Nr. +37069945904, el. paštas v.juskauskaitė@gmail.com	STATINIO PROJEKTO PAVADINIMAS SPORTO PASKIRTIES INŽINERINIŲ STATINIŲ RUMŠOS G. 36, RUMŠIŠKIŲ MSTL., KAIŠIADORIŲ R. SAV., STATYBOS PROJEKTIŲ PASIŪLYMAI
A 1538	PV	Vinga Juškauskaitė	DOKUMENTO PAVADINIMAS [RENGINIAI]
			LAIDA 0
KALBOS TRUMP. LT	STATYTOJAS KAIŠIADORIŲ RAJONO SAVIVALDYBĖS ADMINISTRACIJA	DOKUMENTO ŽYMUO 20211112-PP-BD.B-03	LAPAS 1
			LAPŲ 1